


Выписка из Единого государственного реестра недвижимости об основных характеристиках и зарегистрированных правах на объект недвижимости
Сведения об основных характеристиках объекта недвижимости

В Единый государственный реестр недвижимости внесены следующие сведения:

Сооружение			
<small>(вид объекта недвижимости)</small>			
Лист № <u> </u> Раздела <u>1</u>	Всего листов раздела <u>1</u> : <u> </u>	Всего разделов: <u> </u>	Всего листов выписки: <u> </u>
06.12.2018			
Кадастровый номер:		50:24:0060504:391	

Номер кадастрового квартала:	50:24:0060504
Дата присвоения кадастрового номера:	05.12.2018
Ранее присвоенный государственный учетный номер:	данные отсутствуют

Адрес:	Российская Федерация, Московская область, район Орехово-Зуевский, п. Беливо, снт «Дубок-2»		
Основная характеристика (для сооружения):	глубина	80	м
	(тип)	(значение)	(единица измерения)
Назначение:	Сооружения водозаборные		
Наименование:	Разведочно-эксплуатационная скважина на воду		
Количество этажей, в том числе подземных этажей:	данные отсутствуют		
Год ввода в эксплуатацию по завершении строительства:	данные отсутствуют		
Год завершения строительства:	2002		
Кадастровая стоимость, руб.:	данные отсутствуют		
Кадастровые номера иных объектов недвижимости, в пределах которых расположен объект недвижимости:	50:24:0060504:42		
Кадастровые номера помещений, машино-мест, расположенных в здании или сооружении:	данные отсутствуют		
Виды разрешенного использования:	данные отсутствуют		
Статус записи об объекте недвижимости:	Сведения об объекте недвижимости имеют статус "актуальные"		
Особые отметки:	данные отсутствуют		
Получатель выписки:	САДОВОДЧЕСКОЕ НЕКОММЕРЧЕСКОЕ ТОВАРИЩЕСТВО "ДУБОК-2"		

ГЛАВНЫЙ СПЕЦИАЛИСТ-ЭКСПЕРТ <small>(полное наименование должности)</small>	 <small>(подпись)</small>	Шевченко В. В. <small>(инициалы, фамилия)</small>
--	---	--

М.П.


5824

Выписка из Единого государственного реестра недвижимости об основных характеристиках и зарегистрированных правах на объект недвижимости
Сведения о зарегистрированных правах

Сооружение			
(вид объекта недвижимости)			
Лист №	Раздела <u>2</u>	Всего листов раздела <u>2</u> : _____	Всего разделов: _____
06.12.2018		Всего листов выписки: _____	
Кадастровый номер:		50:24:0060504:391	

1. Правообладатель (правообладатели):	1.1. САДОВОДЧЕСКОЕ НЕКОММЕРЧЕСКОЕ ТОВАРИЩЕСТВО "ДУБОК-2", ИНН: 5073083128, ОГРН: 1055007116977
2. Вид, номер и дата государственной регистрации права:	2.1. Собственность, № 50:24:0060504:391-50/047/2018-1 от 06.12.2018
3. Документы-основания:	3.1. Свидетельство о праве собственности на землю от 28.01.1998 №977; Технический план здания, сооружения, помещения либо объекта незавершённого строительства от 23.11.2018
4. Ограничение прав и обременение объекта недвижимости:	не зарегистрировано
5. Сведения о наличии решения об изъятии объекта недвижимости для государственных и муниципальных нужд:	данные отсутствуют
6. Сведения об осуществлении государственной регистрации прав без необходимого в силу закона согласия третьего лица, органа:	данные отсутствуют

ГЛАВНЫЙ СПЕЦИАЛИСТ-ЭКСПЕРТ	(подпись)	Шевченко В. В.
(полное наименование должности)	(подпись)	(инициалы, фамилия)




Выписка из Единого государственного реестра недвижимости об основных характеристиках и зарегистрированных правах на объект недвижимости

Описание местоположения объекта недвижимости

Сооружение			
(вид объекта недвижимости)			
Лист № <u> </u> Раздела <u>4</u>	Всего листов раздела <u>4</u> : <u> </u>	Всего разделов: <u> </u>	Всего листов выписки: <u> </u>
06.12.2018			
Кадастровый номер:		50:24:0060504:391	

Схема расположения объекта недвижимости на земельном(ых) участке(ах):



Масштаб 1:	данные отсутствуют
------------	--------------------

ГЛАВНЫЙ СПЕЦИАЛИСТ-ЭКСПЕРТ <small>(полное наименование должности)</small>	<i>Шевченко</i> <small>(подпись)</small>	Шевченко В. В. <small>(инициалы, фамилия)</small>
--	---	--

М.П.

